




Ziele / Seen / Gipfel	Aufstieg Hm	Abstieg Hm	Anz. Km	H. Punkt m ü.M.	Zeitbedarf in Std.	Bemerkungen	Niveau	
Lej Sgrischus	398	902	11	2618	4			
Muott`Ota	681	681	12	2458	4,5			
Zu den Lejins	377	841	5,5	2646	2,5			
Smaragdweg	247	991	10	1900	4			
Via Engadina	551	560	13	2037	4,5			
Piz Lunghin	975	975	10	2780	6	Ab Plaun da Lej		
Piz Grevasalvas	1127	1127	12	2932	8	Ab Plaun da Lej		
L`Äla	350	350	6	2159	3			
P. d`Emmat Dadaint	1122	1122	10	2927	8	Ab Plaun da Lej		
Lej da la Tscheppa	906	906	11	2616	7			
Ihr Ziel?	?	?	?	?	?	Berghüttenziel?	?	
<b>Eigene Bergziele oder Wunschtouren werden nach Bedarf erfüllt oder gar übertroffen nach Absprache mit der Leitung.</b>								
Leichte Touren	<b>Ausrüstung:</b> Gute Wanderschuhe mit gutem Profil, den Witterungsbedingungen angepasste Kleidung, Proviant			Weitere Informationen zu den Bergwanderungen finden Sie unter oder bei: Sils Tourismus oder <a href="http://www.engadin.stmoritz.ch/sommer/de/">www.engadin.stmoritz.ch/sommer/de/</a> sowie beim Führer.				
Mittlere Touren								
Schwerere Touren								
<b>Noch Fragen?</b>								<b>BÄR SNOWSPORTS ENGADIN</b>